

## COMUNICATO STAMPA

AvMap s.r.l. Via Caboto, 9 54036 Marina di Carrara (MS) Italia.  
Tel.: +39 0585 789193 / Fax: +39 0585 649603  
[www.avmap.it](http://www.avmap.it) - [info@avmap.it](mailto:info@avmap.it)

### AvMap e A.C. Milan

## L'High Tech italiano sposa lo Sport italiano per eccellenza



**Milanello, 12 Aprile 2006** - Non è la prima volta che il mondo della tecnologia si lega al mondo dello sport, numerosi sono stati gli esempi dell'ultima olimpiade, ma questa partnership tutta Italiana tra AvMap e A.C. Milan non è guidata dalla sola logica di business, è piuttosto un legame nato da valori comuni e da interessanti possibilità di collaborazione.

AvMap ha voluto affiancarsi ad una squadra leader non solo a livello italiano ma anche a livello europeo, che si distingue proprio per la ricerca tecnologica applicata alla disciplina sportiva. Basti pensare a Milanello, uno dei centri sportivi più

prestigiosi e all'avanguardia d'Europa, che rappresenta oggi un importante patrimonio non solo per la società rossonera, ma per l'intero movimento calcistico italiano.

Questo modello si sposa perfettamente con la filosofia AvMap, azienda Italiana il leader della tecnologia satellitare che intende affermarsi in Europa proprio puntando sul controllo della tecnologia e della qualità. Essendo l'azienda in prima battuta proprietaria di tecnologia, è in grado di immettere sul mercato prodotti nuovi, innovativi, sicuri affidabili.

Lo sport è inoltre portatore di valori che sono sentiti molto vicini alla strategia di AvMap: la lealtà, il rispetto per il competitor, la dinamicità, la volontà di superare obiettivi sempre più alti con le proprie risorse. AvMap da sempre studia la soluzione migliore per farti arrivare a destinazione, ed il suo punto di forza è proprio il controllo totale sulla produzione che avviene interamente in Italia. Il pubblico AvMap coincide poi in parte con il pubblico sportivo: persone dinamiche, attive, esigenti ma anche in cerca di svago e divertimento.

#### La navigazione AvMap

AvMap conosce la navigazione a tutto tondo grazie a più di un decennio di esperienza e all'esplorazione di prospettive tecnologiche all'avanguardia. Nei navigatori AvMap puoi riconoscere la serietà di progettazione e passione per la scoperta, ma soprattutto trovi la soluzione alle tue esigenze di sicurezza e puntualità perché da più di 10 anni i progettisti AvMap sono i primi ad usare i propri navigatori e detestano perdersi! I navigatori AvMap non sono giocattoli ma strumenti sofisticati studiati per esserti utili quando servono, in modo sicuro ed efficace. Per rendere facile la navigazione AvMap ha affrontato un percorso complesso fatto di esperienza e di ricerca tecnologica. Raccogliere, processare e applicare ad un percorso le informazioni di viaggio è una tecnica complessa. Il risultato si traduce in sicurezza, ottimizzazione dei tempi e riduzione dei costi.

La navigazione è necessaria allo spostamento sia quando si deve raggiungere una meta sia quando l'obiettivo è il viaggio stesso. Sia che l'esigenza sia raggiungere una destinazione nel minor tempo possibile, o godersi al meglio le strade panoramiche durante un viaggio di piacere, è la navigazione che fa la differenza. Progettare e produrre sistemi di navigazione satellitare per AvMap significa trasformare ogni spostamento in un viaggio e semplificare una parte importante della vita: quella che trascorriamo nel tentativo di raggiungere una meta.

### Sviluppi Futuri

Non si esclude nel futuro prossimo una collaborazione tra AvMap e Milan Lab per lo sviluppo di tecnologie che possano aiutare a monitorare e a migliorare l'allenamento degli atleti con l'obiettivo di raggiungere e mantenere il livello di eccellenza della performance. Milan Lab è il centro di Ricerca Scientifica ad alto contenuto tecnologico attivo operativamente dal Marzo 2002 con il quale la società calcistica rossonera si prefigge di ottimizzare la gestione psicofisica dei suoi atleti.



## **Profilo aziendale AvMap**

### **Headquarters**

Via Caboto 9, 54036 Marina di Carrara (MS) Italia.  
Tel.: +39 0585 789193  
Fax: +39 0585 649603  
[www.avmap.it](http://www.avmap.it)  
[info@avmap.it](mailto:info@avmap.it)

**AvMap** nasce nel 1994 all'interno del gruppo C-MAP, leader mondiale per la progettazione e la realizzazione di cartografia elettronica marina. AvMap debutta nel mercato aeronautico con l'EKP, uno dei sistemi di navigazione aeronautica più venduti al mondo. AvMap trasferisce il Know How della cartografia elettronica dal settore aeronautico a quello terrestre e diventa leader in sistemi di navigazione satellitare e di gestione di flotte. In Italia i Carabinieri, la Polizia di Stato, la Guardia di Finanza, i Vigili del Fuoco e l'Elisoccorso e migliaia di utenti privati utilizzano prodotti AvMap. Nel 2005 AvMap lancia una nuova linea di navigatori portatili professionali ma facili da usare studiati per soddisfare le esigenze di un mercato in forte crescita come quello della personal navigation. Dopo gli ottimi risultati nel mercato italiano, nel 2006 AvMap parte alla conquista del mercato europeo ed americano.

### **Milestones:**

1984 Il Gruppo C-Map viene fondato  
1994 Nasce AvMap  
1994 Il "Desert Cruiser", il primo plotter terrestre AvMap, viene utilizzato per la navigazione fuori strada nella Parigi - Dakkar  
1994 Il primo plotter aeronautico EKP (Electronic Keypad)  
1997 Nuova cartografia EKP GPS NT  
    lancio del Road cruiser, il primo plotter terrestre portatile.  
1998 Il Primo navigatore portatile Geosat GPS  
2003 Geosat evolution  
    Geosat 2, il navigatore con grande schermo LCD a colori  
2004 Geosat 2C, la versione compatta  
2005 Nuova gamma di prodotti: AvMap Geosat 4 TRAVEL, AvMap Geosat 4 TRAVEL Platinum.  
    Partnership con Peugeot Italia e lancio della Peugeot 206 Geosat.  
2006 Nuova versione software per EKP IV pro, primo software di navigazione AvMap per windows mobile.  
    Lancio di AvMap Geosat 4 TRAVEL Europe, AvMap Geosat 4 ALL.  
    Nasce AvMap Spirit, il software di navigazione per pda e smartphones  
    Partnership con TAMOIL.  
    AvMap è fornitore ufficiale A.C. Milan

### **Presenza**

Italia, Germania, Svizzera, Francia, Spagna, UK, Olanda, Repubblica Ceca, Slovacchia, Slovenia, Polonia, Romania, Russia, Usa, Canada.

## Partners

Aziende quali Peugeot automobili Italia, Tamoil, Touring Club Italiano, 24hassistance hanno scelto i prodotti AvMap.

### AvMap e Peugeot

I navigatori AvMap Geosat sono stati scelti da Peugeot Automobili Italia come accessori ufficiali, acquistabili presso tutta la rete di rivenditori Peugeot. Nell'autunno 2005 Peugeot lancia la **Peugeot 206 Geosat** con il navigatore portatile AvMap Geosat 4 TRAVEL di serie. A Febbraio 2006 Geosat 4 TRAVEL è incluso anche nel modello Peugeot 1007 Freddy.

### AvMap e Tamoil

I navigatori AvMap Geosat sono stati scelti da TAMOIL come premio di punta della campagna "Tutti Per uno" 2006. Visita [www.tamoil.it](http://www.tamoil.it) per dettagli.

### AvMap e Touring Club Italiano

Il Touring Club Italiano da oltre cento anni contribuisce alla diffusione e alla promozione della civiltà del turismo in Italia. TCI raccomanda I navigatori AvMap per viaggiare in Italia e all'estero e offre sconti speciali ai propri soci (visita [www.touringclub.it](http://www.touringclub.it)).

### AvMap e 24h assistance

Grazie alla partnership con 24h assistance, un anno di abbonamento gratuito ai servizi di assistenza Autoplatinum era garantito con il navigatore Geosat2.

### AvMap e A.C. Milan

AvMap è Fornitore Ufficiale A.C. Milan nel 2006: un connubio tutto italiano tecnologia e sport. AvMap ti guida verso il Goal!

---

## Contatti





AvMap s.r.l. Via Caboto 9, 54036 Marina di Carrara (MS) Italia. [www.avmap.it](http://www.avmap.it) - [info@avmap.it](mailto:info@avmap.it)

Ufficio stampa: Viale G. da Verrazzano 11, Marina di Carrara (MS)

Tel.: +39 0585 789193 / Fax: +39 0585 649603

Per maggiori informazioni: Chiara Viganò - [cvigano@avmap.it](mailto:cvigano@avmap.it)

## Ecco gli ultimissimi navigatori satellitari nati in casa AvMap:

 	<p><b>AvMap Geosat 4 TRAVEL</b> (599 €)</p> <p><b>Hardware</b></p> <ul style="list-style-type: none"> <li>▪ Ampio e luminoso schermo LCD TFT da 5"</li> <li>▪ Italia precaricata (mappa Tele Atlas copertura 100%) su SD</li> <li>▪ Ricevitore GPS integrato Sirf Star III a 20 canali e batteria integrata</li> <li>▪ Entrata audio video e uscita audio</li> </ul> <p><b>Software</b></p> <ul style="list-style-type: none"> <li>▪ Software predisposto per elaborare le informazioni sul traffico in tempo reale (servizio gratuito con ricevitore TMC opzionale esterno).</li> <li>▪ Vista 2D o 3D</li> <li>▪ Visione notturna automatica</li> <li>▪ Comando rapido "portami a CASA"</li> <li>▪ Esclusione di strade pedonali o a pagamento, autostrade, strade sterrate, centri abitati</li> <li>▪ Il percorso più veloce, più breve on con il minor numero di svolte</li> <li>▪ Opzione percorso alternativo</li> <li>▪ Possibilità di importare POI di autovelox da internet</li> </ul> <p><b>Aggiornamento software:</b> gratuito su <a href="http://www.avmap.it">www.avmap.it</a>  <b>Aggiornamento mappe:</b> disponibile su SD, DVD, o download da internet. Aggiornamenti mappe 1 paese, mappe speciali (routing nazionale) o mappe continentali (routing internazionale).</p>
 	<p><b>AvMap Geosat 4 TRAVEL Platinum</b> (699 €)</p> <p><b>Hardware</b></p> <ul style="list-style-type: none"> <li>▪ Ampio e luminoso schermo LCD TFT da 5"</li> <li>▪ Italia precaricata (mappa Tele Atlas copertura 100%) su SD</li> <li>▪ Cartografia Europea su DVD</li> <li>▪ Ricevitore GPS integrato Sirf Star III a 20 canali e batteria integrata</li> <li>▪ Entrata audio video e uscita audio</li> <li>▪ Pratico telecomando con tastiera alfanumerica completa</li> </ul> <p><b>Software</b></p> <ul style="list-style-type: none"> <li>▪ Software predisposto per elaborare le informazioni sul traffico in tempo reale (servizio gratuito con ricevitore TMC opzionale esterno).</li> <li>▪ Vista 2D o 3D</li> <li>▪ Visione notturna automatica</li> <li>▪ Comando rapido "portami a CASA"</li> <li>▪ Esclusione di strade pedonali o a pagamento, autostrade, strade sterrate, centri abitati</li> <li>▪ Il percorso più veloce, più breve on con il minor numero di svolte</li> <li>▪ Opzione percorso alternativo</li> <li>▪ Possibilità di importare POI di autovelox da internet</li> </ul> <p><b>Aggiornamento software:</b> gratuito su <a href="http://www.avmap.it">www.avmap.it</a>  <b>Aggiornamento mappe:</b> disponibile su SD, DVD, o download da internet. Aggiornamenti mappe 1 paese, mappe speciali (routing nazionale) o mappe continentali (routing internazionale).</p>





#### AvMap Geosat 4 TRAVEL Europe (799 €)

##### Hardware

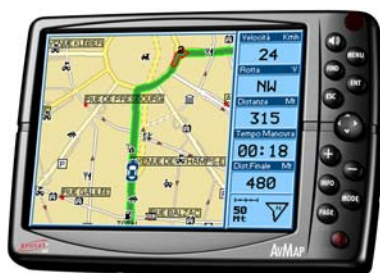
- Ampio e luminoso schermo LCD TFT da 5"
- Europa precaricata (mappa Tele Atlas ad alta copertura) su SD da 2GB routing internazionale
- Ricevitore GPS integrato Sirf Star III a 20 canali e batteria integrata
- Entrata audio video e uscita audio
- Pratico telecomando con tastiera alfanumerica completa

##### Software

- Software predisposto per elaborare le informazioni sul traffico in tempo reale (servizio gratuito con ricevitore TMC opzionale esterno).
- Vista 2D o 3D
- Visione notturna automatica
- Comando rapido "portami a CASA"
- Esclusione di strade pedonali o a pagamento, autostrade, strade sterrate, centri abitati
- Il percorso più veloce, più breve on con il minor numero di svolte
- Opzione percorso alternativo
- Possibilità di importare POI di autovelox da internet

**Aggiornamento software:** gratuito su [www.avmap.it](http://www.avmap.it)

**Aggiornamento mappe:** disponibile su SD, DVD, o download da internet. Aggiornamenti mappe 1 paese, mappe speciali (routing nazionale) o mappe continentali (routing internazionale).



#### AvMap Geosat 4 ALL (899 €)

##### Hardware

- Ampio e luminoso schermo LCD TFT da 5"
- Europa precaricata (mappa Tele Atlas ad alta copertura) su HD da 4GB routing internazionale
- Ricevitore GPS integrato Sirf Star III a 20 canali e batteria integrata
- Entrata audio video e uscita audio
- Pratico telecomando con tastiera alfanumerica completa
- Ricevitore TMC incluso

##### Software

- Funzione TMC per elaborare le informazioni sul traffico in tempo reale. (servizio gratuito).
- Vista 2D o 3D
- Visione notturna automatica
- Comando rapido "portami a CASA"
- Esclusione di strade pedonali o a pagamento, autostrade, strade sterrate, centri abitati
- Il percorso più veloce, più breve on con il minor numero di svolte
- Opzione percorso alternativo
- Possibilità di importare POI di autovelox da internet

**Aggiornamento software:** gratuito su [www.avmap.it](http://www.avmap.it)

**Aggiornamento mappe:** disponibile su SD, DVD, o download da internet. Aggiornamenti mappe 1 paese, mappe speciali (routing nazionale) o mappe continentali (routing internazionale).